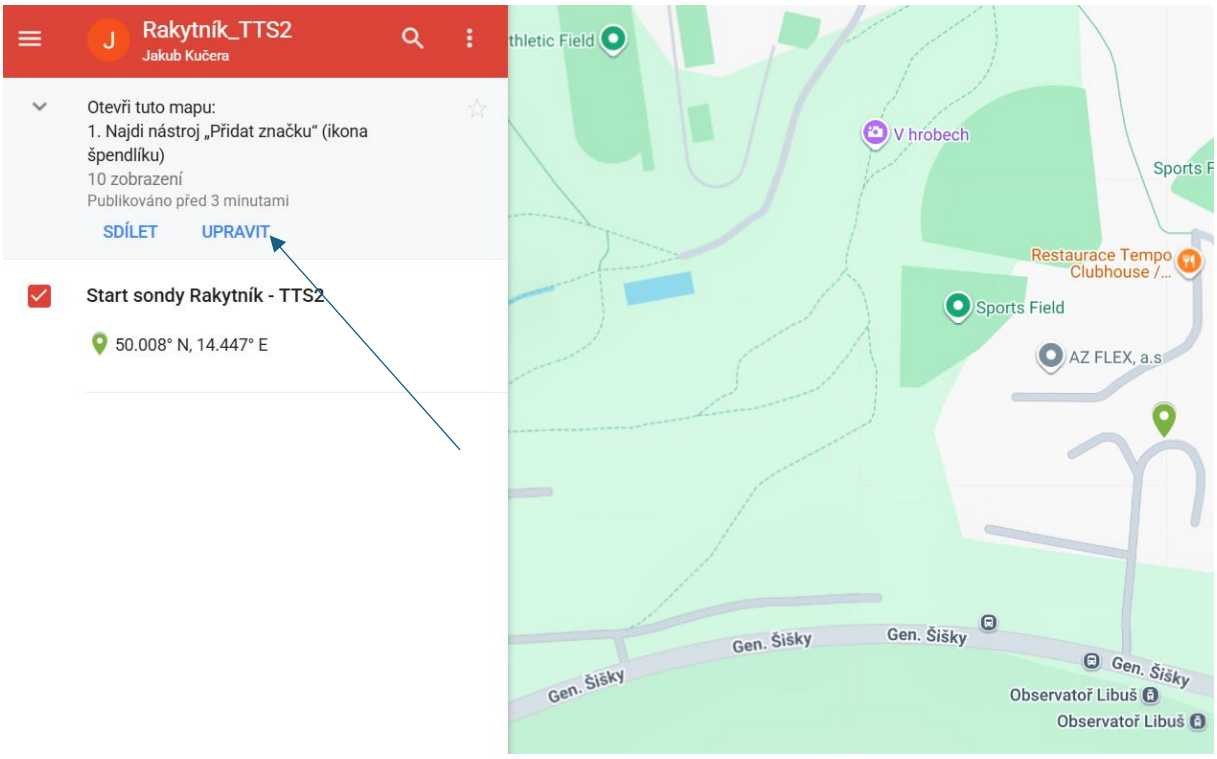
Rakytník_TTS2
Jakub Kučera
Otevři tuto mapu:
1. Najdi nástroj „Přidat značku“ (ikona špendlíku)
10 zobrazení
Publikováno před 3 minutami
SDÍLET
UPRAVIT
Start sondy Rakytník - TTS2
50.008° N, 14.447° E
V hrobech
Restaurace Tempo Clubhouse /...
Sports Field
AZ FLEX, a.s
Gen. Šišky
Observatoř Libuš

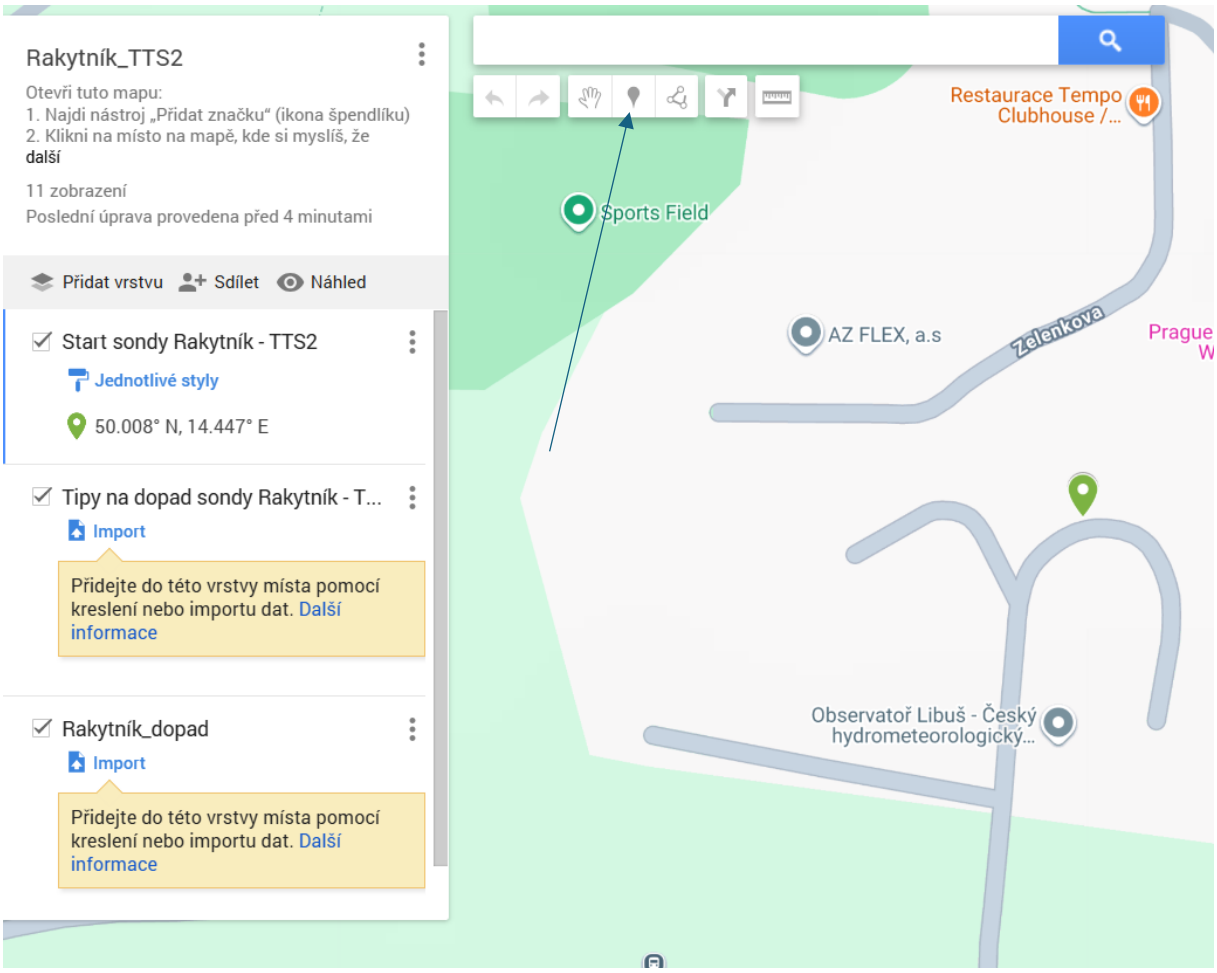
Rakytník_TTS2
Otevři tuto mapu:
1. Najdi nástroj „Přidat značku“ (ikona špendlíku)
2. Klikni na místo na mapě, kde si myslíš, že další
11 zobrazení
Poslední úprava provedena před 4 minutami
Přidat vrstvu
Sdílet
Náhled
Start sondy Rakytník - TTS2
Jednotlivé styly
50.008° N, 14.447° E
Tipy na dopad sondy Rakytník - T...
Import
Přidejte do této vrstvy místa pomocí kreslení nebo importu dat. Další informace
Rakytník_dopad
Import
Přidejte do této vrstvy místa pomocí kreslení nebo importu dat. Další informace
Restaurace Tempo Clubhouse /...
Sports Field
AZ FLEX, a.s
Zelenkova
Observatoř Libuš - Český hydrometeorologický...

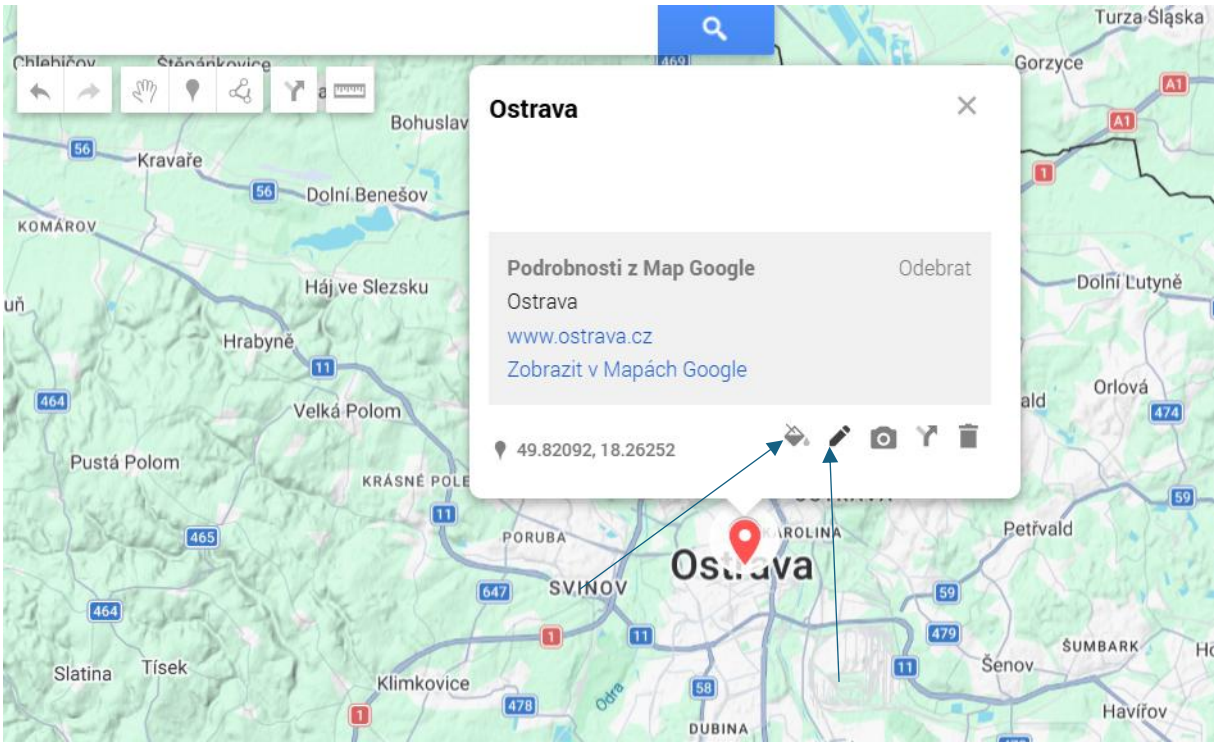
Ostrava
Podrobnosti z Map Google
Odebrat
Ostrava
www.ostrava.cz
Zobrazit v Mapách Google
49.82092, 18.26252
Turza Śląska
Gorzyce
Bohuslav
Kravaře
Dolní Benešov
KOMÁROV
Háj ve Slezsku
Hrabyně
Velká Polom
Pustá Polom
KRÁSNÉ POLE
PORUBA
SVINOV
Ostrava
Petřvald
Dolní Lutyně
Orlová
Slatina
Tísek
Klimkovice
DUBINA
Šenov
ŠUMBARK
Havířov

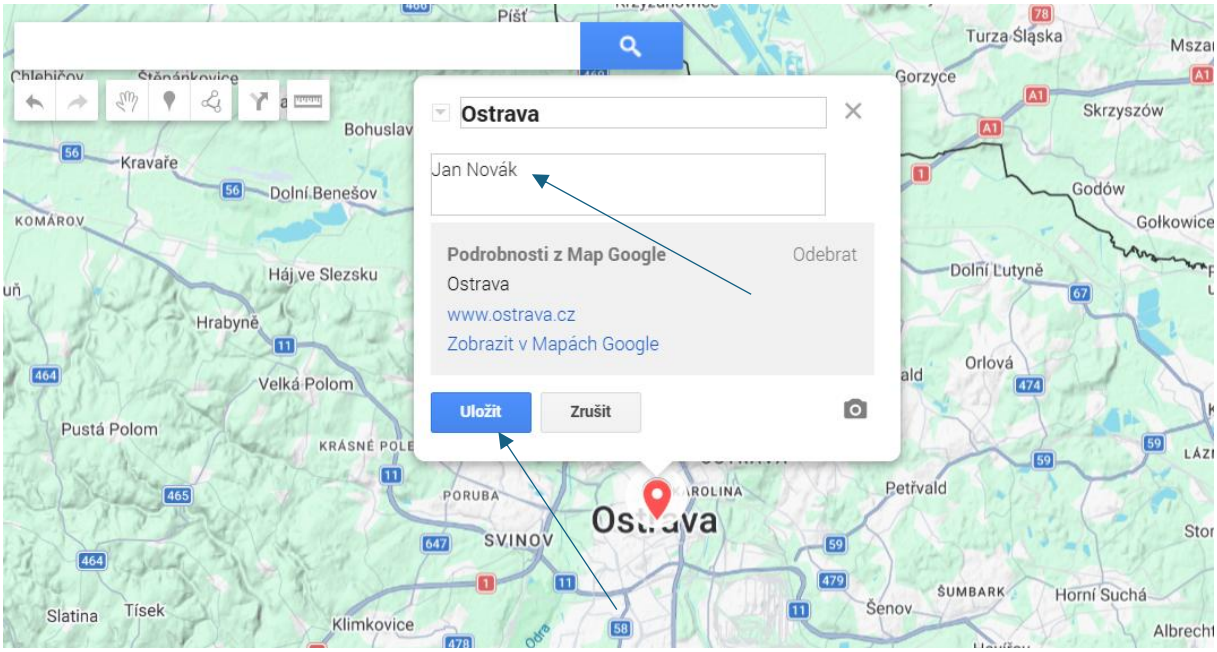
Ostrava
Jan Novák
Podrobnosti z Map Google
Odebrat
Ostrava
www.ostrava.cz
Zobrazit v Mapách Google
Uložit
Zrušit
Turza Śląska
Gorzyce
Skrzyszów
Godów
Gołkowice
Bohuslav
Kravaře
Dolní Benešov
KOMÁROV
Háj ve Slezsku
Hrabyně
Velká Polom
Pustá Polom
KRÁSNÉ POLE
PORUBA
SVINOV
Ostrava
Petřvald
Dolní Lutyně
Orlová
Slatina
Tísek
Klimkovice
Šenov
ŠUMBARK
Horní Suchá